

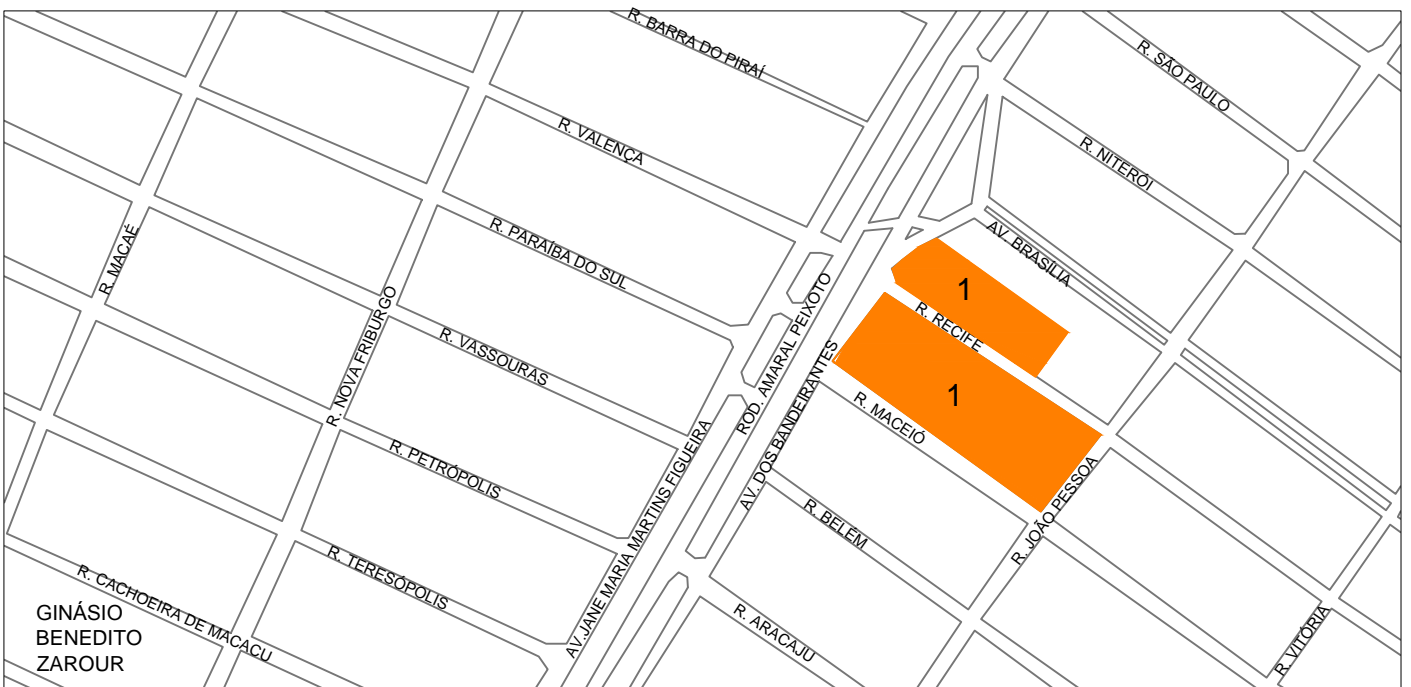
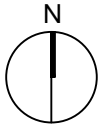


DADOS EDIFICAÇÕES (valores em m ²)				
Nº	NOME	A. PROJEÇÃO	ATC	TERRENO
1	Polo Universitário de Rio das Ostras (Lot. Jardim Bela Vista)	2.910,58	4.857,21	13.413,00

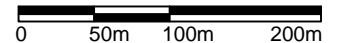
LEGENDA

- IMÓVEIS CEDIDOS
- LOCALIZAÇÃO NO MUNICÍPIO

1 LOCALIZAÇÃO NO MUNICÍPIO
Sem escala definida



2 LOCALIZAÇÃO DAS EDIFICAÇÕES
Escala: 1/5000



SUPERINTENDÊNCIA DE ARQUITETURA, ENGENHARIA E PATRIMÔNIO

COORDENAÇÃO DE ADMINISTRAÇÃO PATRIMONIAL
DIVISÃO DE PATRIMÔNIO IMÓVEL

LOCALIZAÇÃO DE IMÓVEIS

PLANTA DE LOCALIZAÇÃO DE IMÓVEIS

Pólo Univ. de Rio das Ostras (PURO)
Lot. Jardim Bela Vista
Rio das Ostras

DESENHISTA	PROJETISTA	REVISÃO	APROVAÇÃO
Mariana Amaral			
06 05 19			

ESCALA	REF. ARQ.	Nº DESENHO	DOC. ORIGEM
1/5000		1	

CAP COORDENAÇÃO DE ADM PATRIMONIAL

DPI DIVISÃO DE PATRIMÔNIO IMÓVEL