

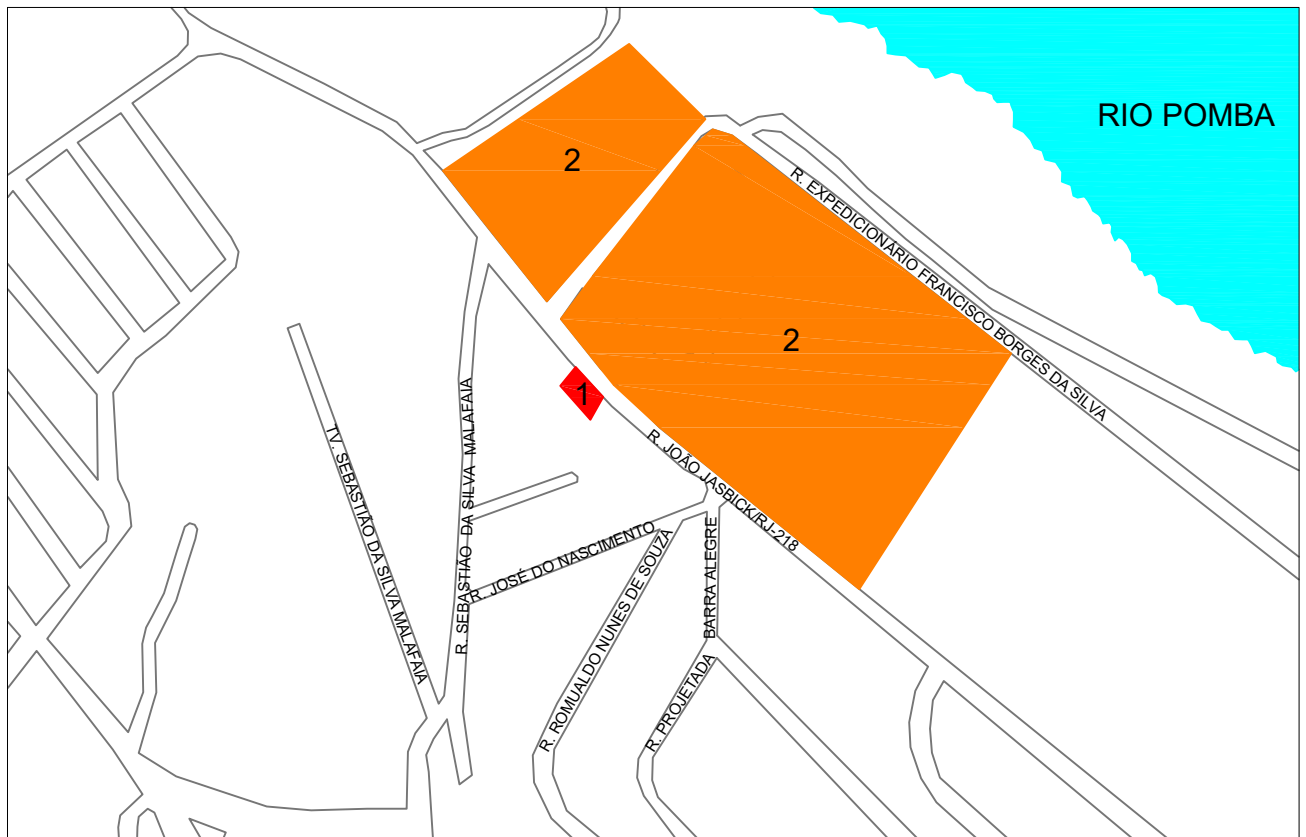
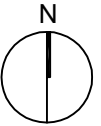


DADOS EDIFICAÇÕES (valores em m <sup>2</sup> )				
Nº	NOME	A. PROJEÇÃO	ATC	TERRENO
1	Casa de Manutenção (Av. João Jasbick, 387)	54,00	54,00	85,00
2	Inst. do Noroeste Fluminense de Educação Superior (Av. João Jasbick, s/n)	1.561,44	3.132,00	32.198,23

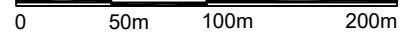
LEGENDA

- IMÓVEIS CEDIDOS
- IMÓVEIS ALUGADOS
- LOCALIZAÇÃO NO MUNICÍPIO

**1** LOCALIZAÇÃO NO MUNICÍPIO  
Sem escala definida



**2** LOCALIZAÇÃO DAS PROPRIEDADES  
Escala: 1/4000



SUPERINTENDÊNCIA DE  
ARQUITETURA, ENGENHARIA E PATRIMÔNIO  
COORDENAÇÃO DE ADMINISTRAÇÃO PATRIMONIAL  
DIVISÃO DE PATRIMÔNIO IMÓVEL

LOCALIZAÇÃO DE IMÓVEIS

PLANTA DE LOCALIZAÇÃO

Município:  
Santo Antônio de Pádua

DESENHISTA	PROJETISTA	REVISÃO	APROVAÇÃO
Mariana Amaral			
03   05   19			

ESCALA	REF. ARQ.	Nº DESENHO	DOC. ORIGEM
1/4000		1	

**CAP** COORDENAÇÃO DE ADM PATRIMONIAL

**DPI** DIVISÃO DE PATRIMÔNIO IMÓVEL